

Modernizace silnice II/312 Červený potok - hranice kraje

Podklady k majetkoprávnímu vypořádání






Modernizace silnice II/312 Červený potok - hranice kraje

Celkový přehled	
Délka úseku	1,7 km
Počet katastrálních území	1
Počet LV	0
Počet vlastníků	0
Počet dotčených parcel	0
Celková výměra k vypořádání	0 m ²
Výměra pro výkup	0 m ²
Výměra pro bezúplatný převod	0 m ²
Věcné břemeno - po stavbě	0 m ²

Výměra k vypořádání v jednotlivých k. ú.	Výkup m ²	Převod m ²
Červený Potok	0	0

Poznámka: katastrální území Červený Potok je po KPÚ (v roce 2012) a v zájmovém území není nutné řešit vypořádání staré zátěže.

Seznam příloh	měřítko	počet	formát
Celkový přehled	—	1	A3
Majetkoprávní vypořádání pozemků	—	0	-
Přehled katastrálních území	1:15 000	1	A3
Přehled kladů pro tisk	1:15 000	1	A3
Jednotlivé mapové listy	1:1 000	4	A3

Legenda	
mapa KN	
vozovka	
hranice záborů	
katastrální hranice	
rozsah záborů	

vypracoval: Iva Janzová
Správa a údržba silnic Pardubického kraje
iva.janzova@suspk.cz

